

4. september 2019

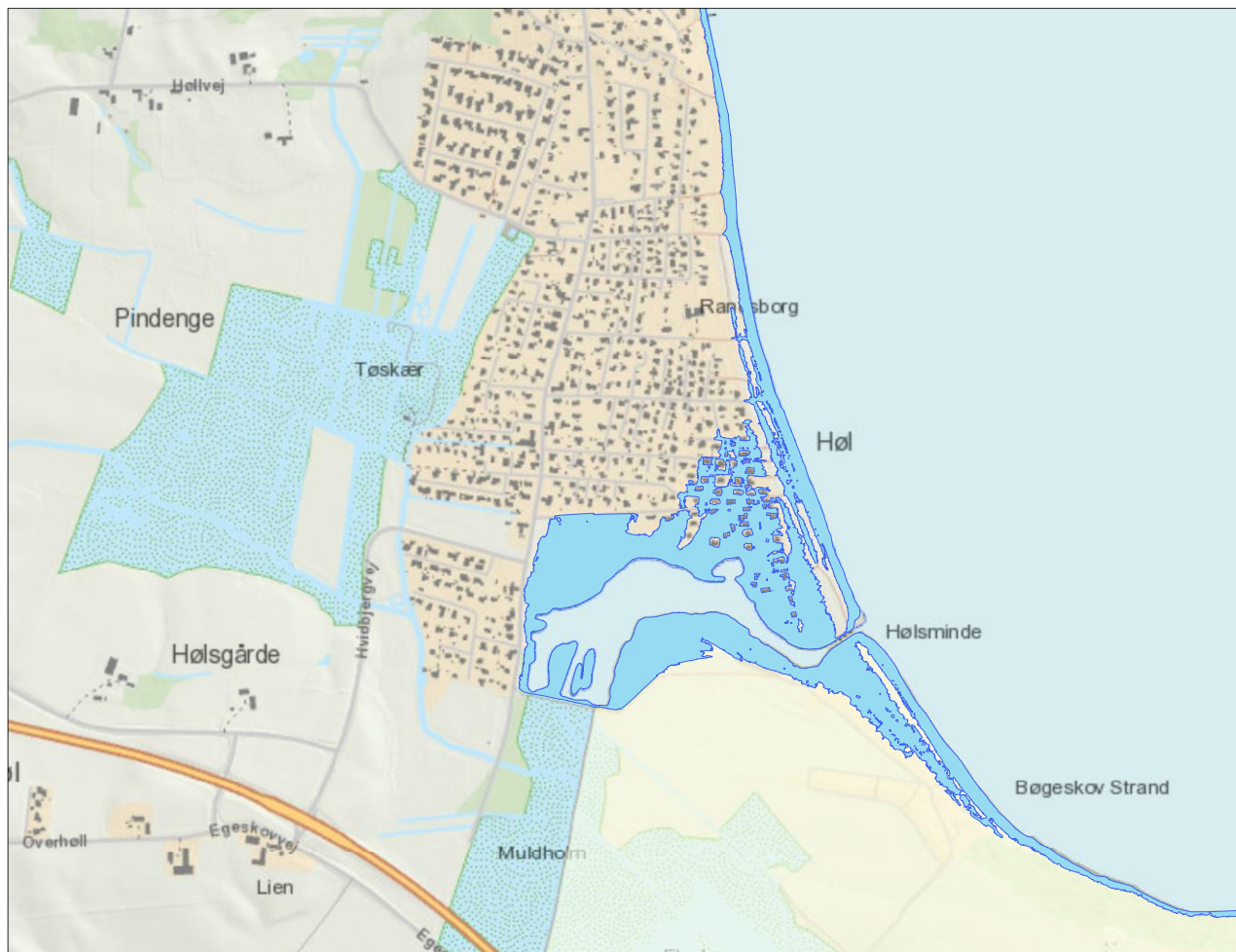
Borgermøde august 2019

Forslag om sikring mod oversvømmelse i Høll

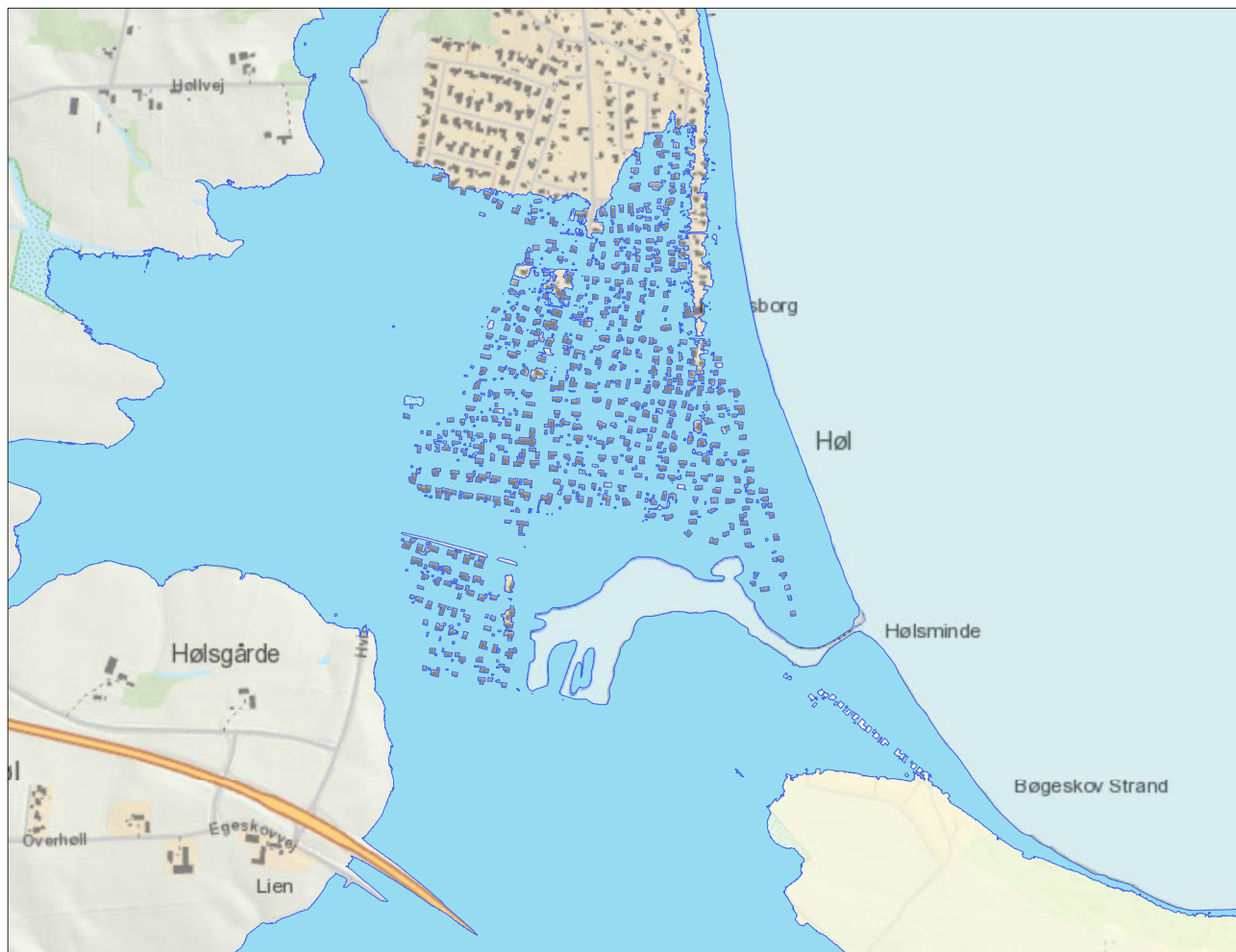


Vejle Kommune
Finn Thoft Jensen

Vejle
...med vilje



Uden dige, havvandstand 130 cm



Uden dige, havvandstand 199 cm

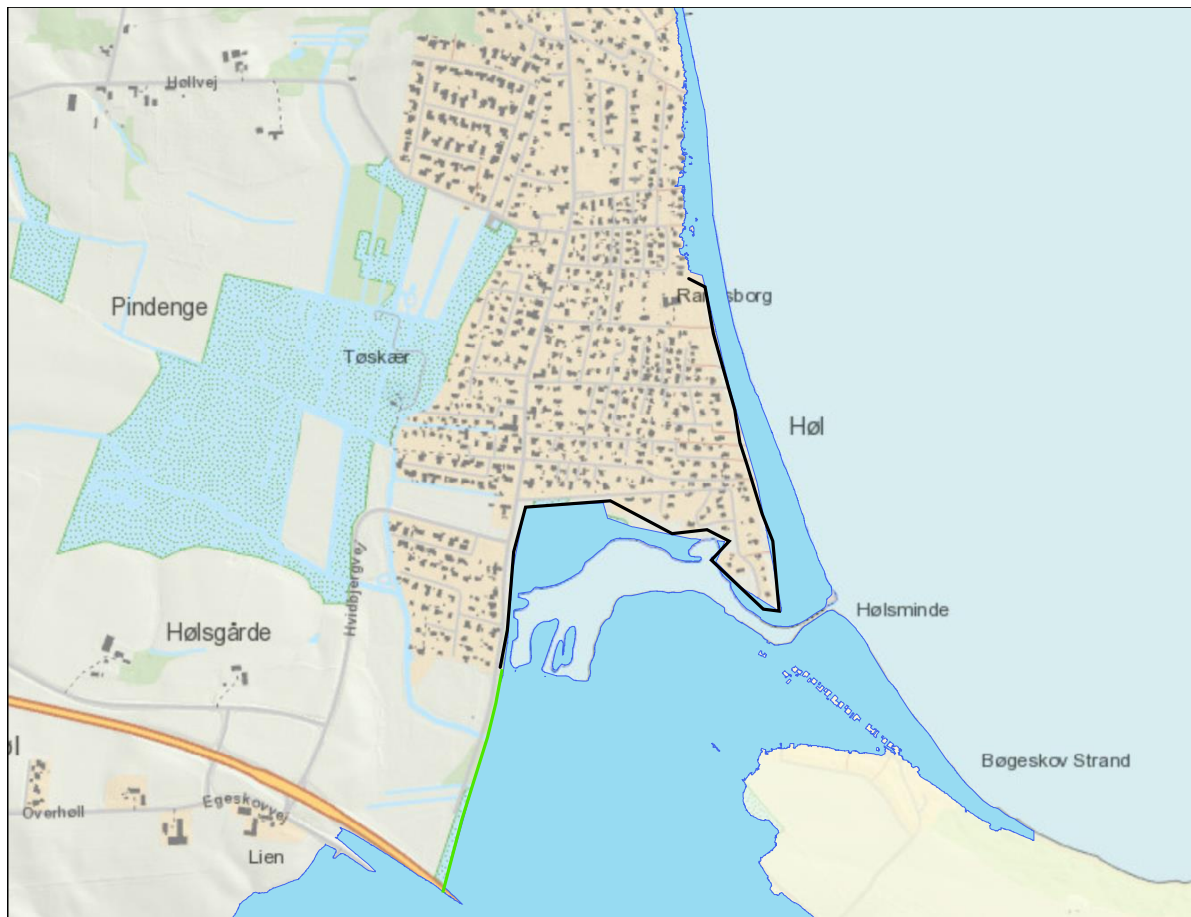
Tre forslag til linjeføring af diget



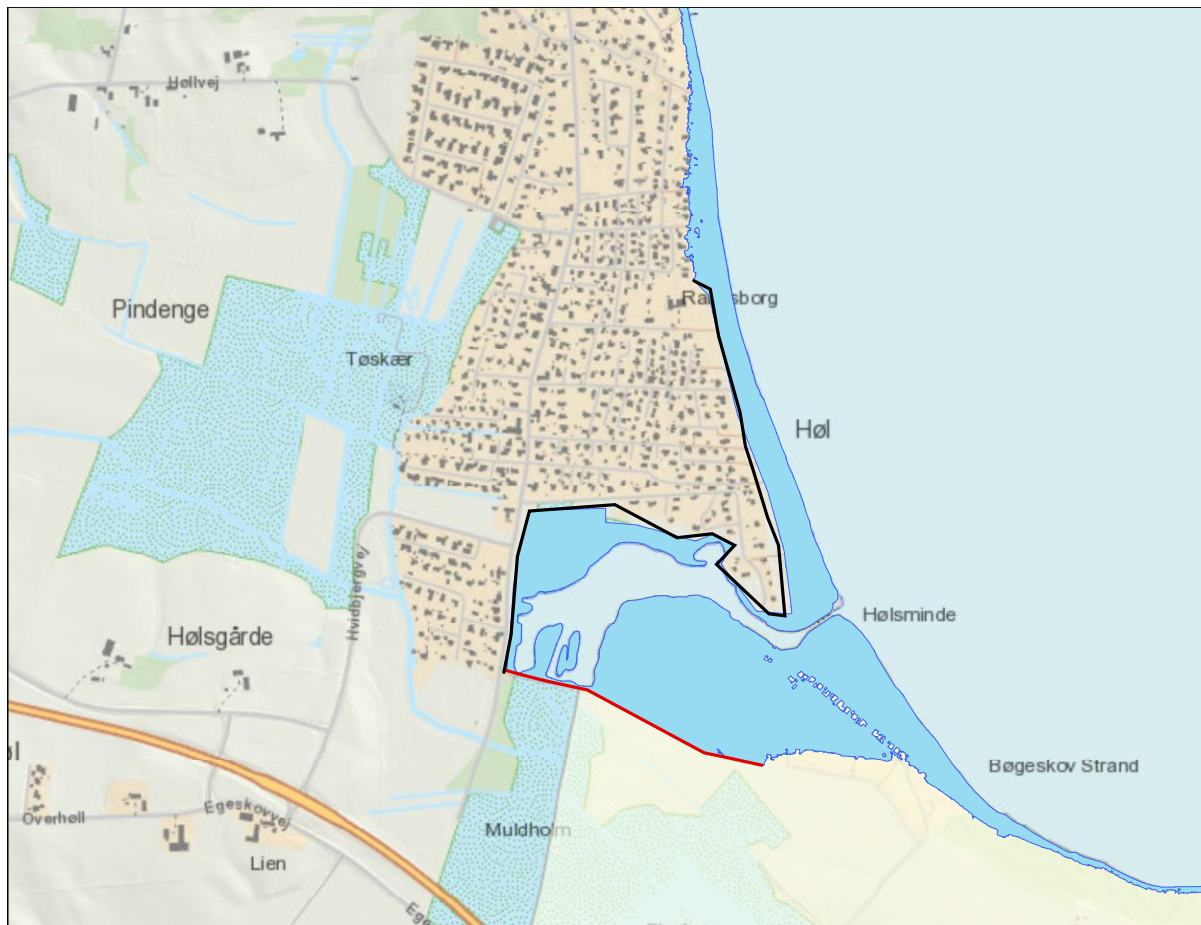
Sort-blå linjeføring med digekrone i kote 2,00 meter



Sort-grøn linjeføring med digekrone i kote 2,00 meter



Sort-rød linjeføring med digekrone i kote 2,00 meter



Hændelser – hyppighed

	Generel vandstandsstigning	5-års hændelse	20-års hændelse (stormflod)	100-års hændelse
2012		130	154	175
2050	25	159	179	200



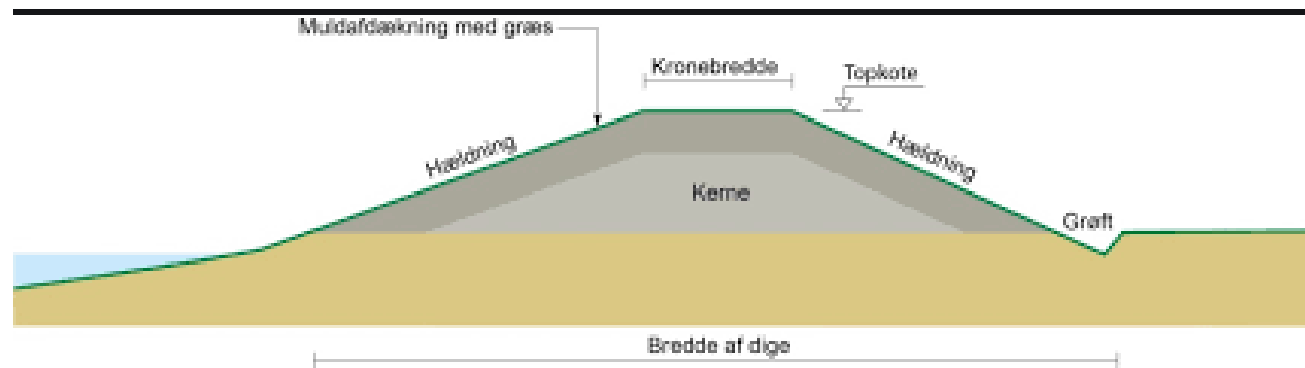
Eksempler på hændelser

1872	2,15 m
1.-2. nov. 2006	1,68 m
6. dec. 2013	1,52 m
30. Juli 2015	1,75 m
2. Juni 2016	1,55 m
26. dec. 2016	1,24 m
4.-5. jan. 2017	1,30 m
29. okt. 2017	1,52 m
2. jan. 2019	1,35 m
9. jan. 2019	1,25 m

Hvad koster det ? - Anlæg

- Dige, 1000 kr pr. meter 2.200.000
- Projektering 240.000
- Uforudset 220.000

- I alt 2.660.000



Hvad koster det? Pr. ejendom

Omtrentlig udgift ved fordeling efter
oversvømmelsesrisiko

Oversvømmelsesrisiko – antal/100 år	Gennemsnitlig grund kote	Éngangsudgift - Anlæg
20	-1,59	8.000 kr
5	1,6-1,79	2.000 kr
1	1,8-1,99	400 kr

Andre bidragydere kan være:

Vejdirektoratet – ikke oversvømmelse af motortrafikvej

Ejendomme hvis adgangsvej ikke bliver oversvømmet

Vejle Kommune – veje der ikke bliver oversvømmet, stier til stranden

Hvad koster det? - drift

Græsslåning 2-3 gange årligt og andet løbende vedligehold af diget

30.000 kr. årligt svarende til et årligt medlemskab i digelaug på 50-100 kr.



Finansiering

- De, der får nytte af diget, skal betale
- Udgifter fordeles efter nyttevirkning
- Byrådet kan beslutte at lægge ud og opkræve via ejendomsskatten over en årrække



2,0 meter koten markeret ved Sommerstien

2,0 meter koten markeret ved Høllsmindevej 2 og 32



Proces

- 28. August – stormøde i Bygningen
- Høring, indhentning af udtalelser fra de berørte borgere?
- Indhentning af udtalelse fra Kystdirektoratet, Fredericia Kommune, Vejdirektoratet m.fl.
- Høringen slutter 26. september.
- Vinter 2019/2020. Politikerne beslutter go eller no go.
- Projekt udarbejdes, digelaug laves, detaljeret udgiftsfordeling laves og ansøgninger indsendes
- Sendes i høring
- Byrådet træffer afgørelse
- Projektet gennemføres

Spørgsmål?

Nu - efter pausen

Senere: Finn Thoft Jensen, Tlf.:

76812440

eller mail finto@vejle.dk

Efter mødet kan referat og dias

findes på www.vejle.dk

Besøg også siden:

www.kyst.dk